


СОГЛАСОВАНО

Начальник Управления  
образования АМС  
Моздокского района  
 Н.Н. Гаспарьянц

«    »   08   2024г.

УТВЕРЖДАЮ

Заведующая МБДОУ № 43  
«Дюймовочка»

 Т.Г.Белаш

«    »   08   2024г.

СОГЛАСОВАНО

Начальник ОГИБДД отдела  
МВД России  
 А.Ф. Икаев

«    »   08   2024г.

## ПАСПОРТ

### дорожной безопасности

Муниципального бюджетного дошкольного образовательного учреждения  
детского сада №43 «Дюймовочка» г.Моздока Республики Северная Осетия –

Алания

2024 год

## Общие сведения

Муниципальное бюджетное дошкольное образовательное учреждение  
детский сад №43 «Дюймовочка» г.Моздока Республики Северная Осетия-  
Алания

Тип образовательной организации дошкольное образовательное  
учреждение

Юридический адрес:

363760 РСО-Алания г.Моздок, ул Кирова12

Фактический адрес:

363760 РСО-Алания г.Моздок, ул Кирова12

Руководители образовательной организации:

Заведующая МБДОУ Белаш Таисия Григорьевна 8(928)977-61-24  
(должность) (фамилия, имя, отчество)

Заместитель заведующей

По ВР Николаенко Надежда Сергеевна 8(928)495-73-61  
(должность) (фамилия, имя, отчество)

Ответственный работник

Управления образования

Инженер по ОТ и ТБ УО Соломанчук Валерий Викторович  
(должность) (фамилия, имя, отчество)

8(867 36) 3-71-85  
(телефон)

Ответственные от

Госавтоинспекции

инспектор ГАИ Альбина Санакоева  
(должность) (фамилия, имя, отчество)

8938882-08-70  
(телефон)

Ответственный работник

за мероприятия по профилактике  
детского травматизма

Абазова Ирина Викторовна  
8(867)362-52-15

Руководитель или ответственный  
работник дорожно-эксплуатационной  
организации, осуществляющей  
содержание улично-дорожной  
сети (УДС)

(фамилия, имя, отчество)

Шаргородский Кирилл Юрьевич 8(928)300 58 58  
(телефон)

Руководитель или ответственный  
работник дорожно-эксплуатационной  
организации, осуществляющей

содержание технических средств

организации дорожного

движения (ТСОДД)\*

(фамилия, имя, отчество)

Шаргородский Кирилл Юрьевич 8(928)300 58 58

(телефон)

Количество обучающихся (учащихся, воспитанников) 60

Наличие уголка по БДД имеется в каждой возрастной группе

(если имеется, указать место расположения)

Наличие класса по БДД \_\_\_\_\_

(если имеется, указать место расположения)

Наличие автогородка (площадки) по БДД имеется

Наличие автобуса в образовательной организации нет

(при наличии автобуса)

Владелец автобуса нет

(ОО, муниципальное образование и др.)

Время работы в образовательной организации: 7.30-18.00

Телефоны оперативных служб:

МЧС РСО-Алания 01

РУВД, дежурная часть 02

МС ГО РСО-Алания 03

Аварийная служба газа 04

Экстренный вызов

по мобильному телефону 112

Пожарная служба 3-20-49

Служба ГО и ЧС района 3-11-44

Скорая помощь 3-21-27

Водоканал 3-27-54

Горэлектросети 4-21-48

Райэлектросети 4-21-60

Теплосети 3-20-39

Как проводится обучение по БДД (развлечения, игры, утренники)

В рамках занятий познавательного цикла, в совместной деятельности с взрослыми (родителями, воспитателями, представителями ГИБДД, учащимися школы юных инспекторов дорожного движения и т. д. )

Наличие методической литературы и наглядных пособий:

Клименко В.П.Обучайте дошкольников правилам движения - М., Просвещение. 1973.

Методические рекомендации по обучению детей дошкольного возраста правилам дошкольного движения - СПб, 1994,

Степаненкова З.Я.Дошкольникам о правилах дорожного движения: пособие для воспитателей детского сада - М., Просвещение. 1952

и т.д.

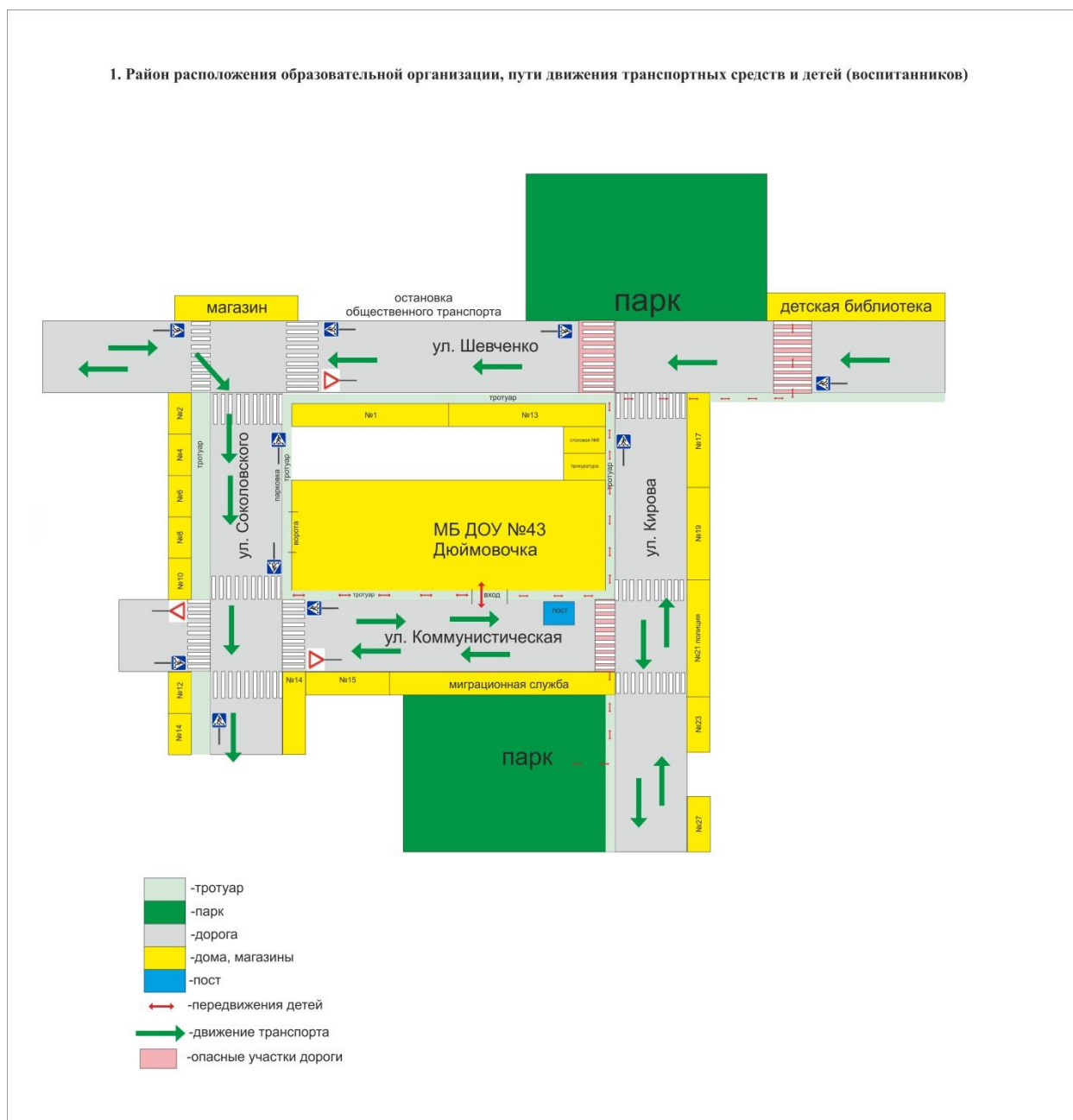
## Содержание

- I. План-схемы образовательной организации (сокращение – ОО).
  1. Район расположения образовательной организации, пути движения транспортных средств и детей (воспитанников).
  2. Организация дорожного движения в непосредственной близости от образовательной организации с размещением соответствующих технических средств организации дорожного движения, маршруты движения детей и расположение парковочных мест.
  3. Маршруты движения организованных групп детей от образовательной организации к местам экскурсий( музеи , парки, памятники, дворец культуры, кинотеатр, школа и т.д.)
  4. Рекомендуемые безопасные пути передвижения детей по территории образовательной организации.
  5. Пути движения транспортных средств и детей при проведении дорожных ремонтно-строительных работ вблизи образовательной организации
- II. Приложения.
  1. Положение об организации профилактической работы по детскому дорожно-транспортному травматизму в МБДОУ.
  2. Организация работы по профилактике детского дорожно-транспортного травматизма.
  3. План мероприятий по профилактике детского дорожно-транспортного травматизма в МБДОУ.
  4. Инструкция педагогу, ответственному за организацию в МБДОУ работы по профилактике детского дорожно - транспортного травматизма.
  5. Уголок безопасности в МБДОУ.

# I. План-схемы образовательной организации

## 1. Район расположения образовательной организации, пути движения транспортных средств и детей (воспитанников)

Образец схемы



## Рекомендации к составлению план-схемы района расположения образовательной организации

1. Район расположения образовательной организации определяется группой жилых домов, зданий и улично-дорожной сетью с учетом остановок

общественного транспорта (выходов из станций метро), центром которого является непосредственно образовательная организация;

2. Территория, указанная на схеме, включает:

- образовательную организацию;
- стадион вне территории образовательной организации, на котором могут проводиться занятия по физической культуре *(при наличии)*;
- парк, в котором могут проводиться занятия с детьми на открытом воздухе *(при наличии)*;
- спортивно-оздоровительный комплекс *(при наличии)*;
- жилые дома, в которых проживает большая часть детей данной образовательной организации;
- автомобильные дороги и тротуары.

3. На схеме обозначены:

- расположение жилых домов, зданий и сооружений;
- сеть автомобильных дорог;
- пути движения транспортных средств;
- пути движения детей в/из образовательную организацию;
- опасные участки (места несанкционированных переходов на подходах к образовательной организации, места имевших место случаев дорожно-транспортных происшествий с участием детей-пешеходов и детей-велосипедистов);
- уличные (наземные – регулируемые / нерегулируемые) и внеуличные (надземные / подземные) пешеходные переходы;
- названия улиц и нумерация домов.

Схема необходима для общего представления о районе расположения образовательной организации. На схеме обозначены наиболее частые пути движения детей от дома (от отдаленных остановок маршрутных транспортных средств) к образовательной организации и обратно.

При исследовании маршрутов движения детей необходимо уделить особое внимание опасным зонам, где дети пересекают проезжие части дорог не по пешеходному переходу.



## 2. Схема организации дорожного движения в непосредственной близости от образовательной организации с размещением соответствующих технических средств организации дорожного движения, маршрутов движения детей и расположения парковочных мест

Образец схемы



*(допускается схему дополнять фотоматериалами)*

### Рекомендации к составлению схемы организации дорожного движения в непосредственной близости от образовательной организации

1. Схема организации дорожного движения ограничена автомобильными дорогами, находящимися в непосредственной близости от образовательной организации.



2. На схеме обозначаются:

- здание образовательной организации с указанием территории, принадлежащей непосредственно образовательной организации (при наличии указать ограждение территории);
- автомобильные дороги и тротуары;
- уличные (наземные – регулируемые/нерегулируемые) и внеуличные (надземные/подземные) пешеходные переходы на подходах к образовательной организации;
- дислокация существующих дорожных знаков и дорожной разметки;
- другие технические средства организации дорожного движения;
- направление движения транспортных средств по проезжей части;
- направление безопасного маршрута движения детей.

3. На схеме указано расположение остановок маршрутных транспортных средств и безопасные маршруты движения детей от остановочного пункта к образовательной организации и обратно;

4. При наличии стоянки (парковочных мест) около образовательной организации, указывается место расположение и безопасные маршруты движения детей от парковочных мест к образовательной организации и обратно.

К схеме (в случае необходимости) должен быть приложен план мероприятий по приведению существующей организации дорожного движения к организации дорожного движения, соответствующей нормативным техническим документам, действующим в области дорожного движения, по окончании реализации которого готовится новая схема.

### 3. Маршруты движения организованных групп детей от образовательной организации к местам экскурсий



Образец схемы

Рекомендации к составлению схемы маршрутов движения организованных групп детей от образовательной организации к стадиону, парку или спортивно-оздоровительному комплексу

На схеме района расположения образовательной организации указываются безопасные маршруты движения детей от образовательной организации к стадиону, парку или спортивно-оздоровительному комплексу и обратно.


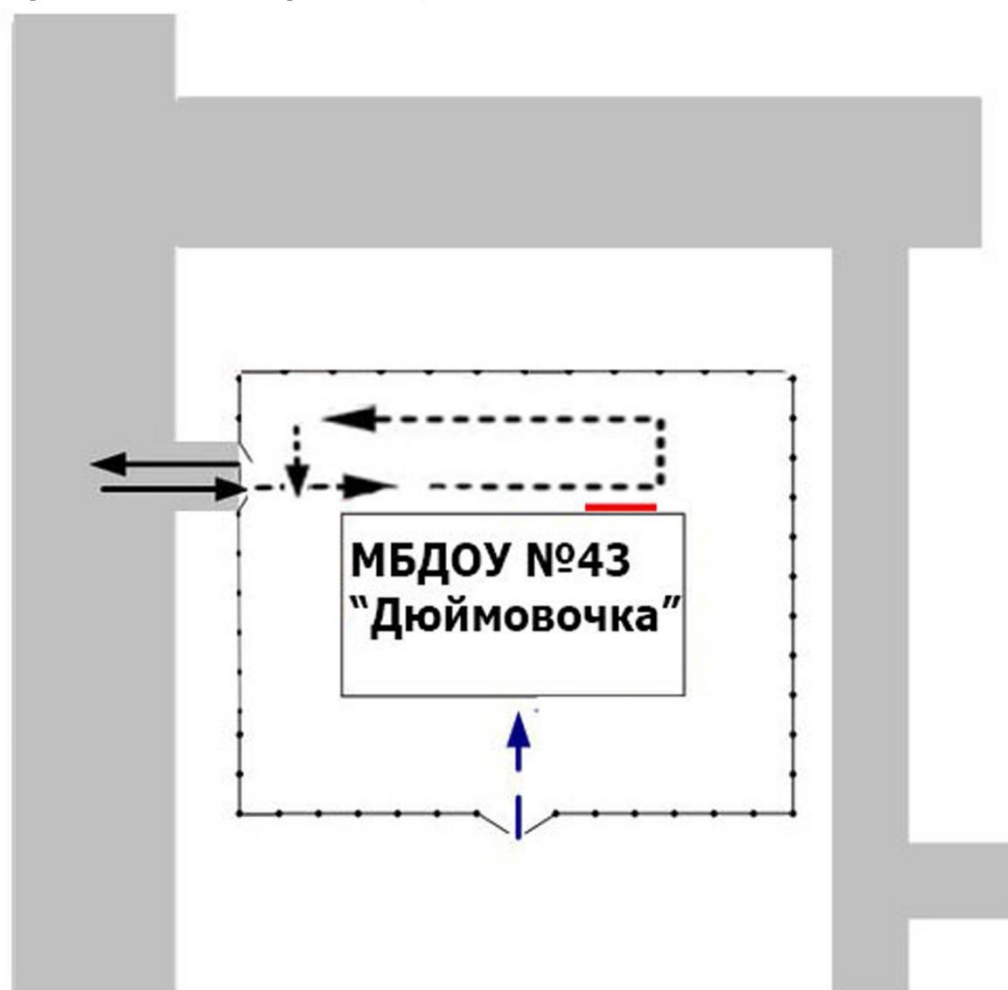
Эти схемы должны использоваться преподавательским составом при организации движения групп детей к местам проведения занятий вне территории образовательной организации.

#### **4. Пути движения транспортных средств к местам разгрузки/погрузки и рекомендуемые безопасные пути передвижения детей по территории образовательной организации**

Образец схем

**Рекомендации к составлению схемы пути движения транспортных средств к местам разгрузки/погрузки и рекомендуемые безопасные пути**

**4. Пути движения транспортных средств к местам разгрузки/погрузки и рекомендуемые безопасные пути передвижения детей по территории образовательной организации**



- въезд/выезд грузовых транспортных средств



- движение грузовых транспортных средств по территории образовательной организации



- движение детей по территории образовательной организации



- место разгрузки/погрузки

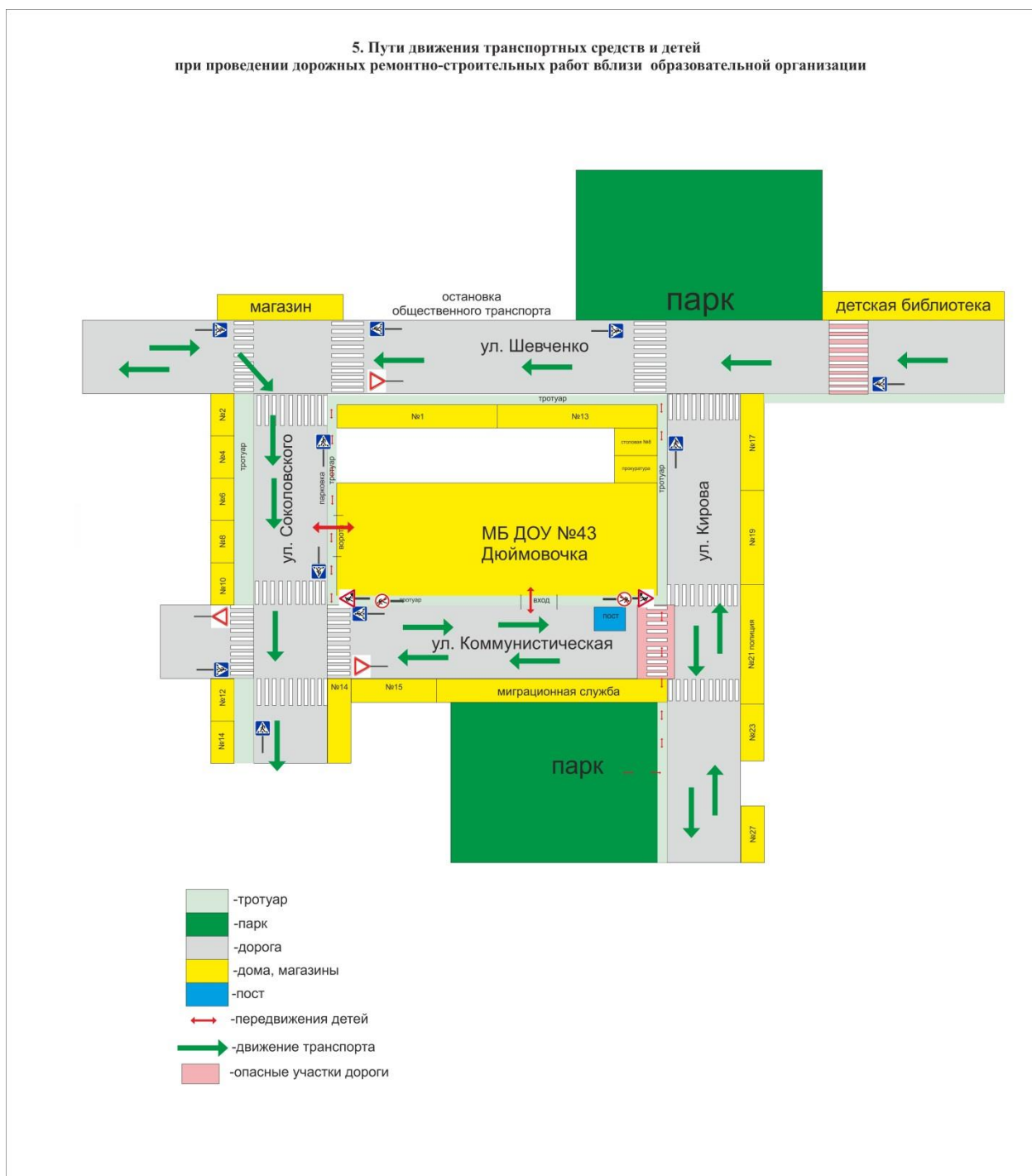
## **передвижения детей по территории образовательной организации**

На схеме указывается примерная траектория движения транспортных средств на территории образовательной организации, в том числе места погрузки/разгрузки, а также безопасный маршрут движения детей во время погрузочно-разгрузочных работ.

В целях обеспечения безопасного движения детей по территории образовательной организации необходимо исключить пересечения путей движения детей и путей движения транспортных средств.

## 5. Пути движения транспортных средств и детей при проведении дорожных ремонтно-строительных работ вблизи образовательной организации

Образец схемы



**Рекомендации к составлению план-схемы пути движения транспортных средств и детей  
при проведении дорожных ремонтно-строительных работ  
вблизи образовательной организации**

На схеме указывается место производства дорожных ремонтно-строительных работ, его обустройство дорожными знаками и ограждениями, иными техническими средствами организации дорожного движения, а также безопасный маршрут движения детей к образовательной организации с учетом изменения маршрута движения по тротуару.

На схеме обозначены:

- участок производства дорожных ремонтно-строительных работ;
- автомобильные дороги;
- тротуары;
- альтернативные пути (обходы места производства дорожных ремонтно-строительных работ пешеходами и объезды транспортными средствами);
- здание образовательной организации;
- ограждение территории образовательной организации *(при наличии)*.